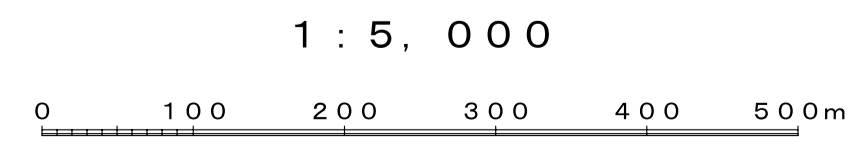
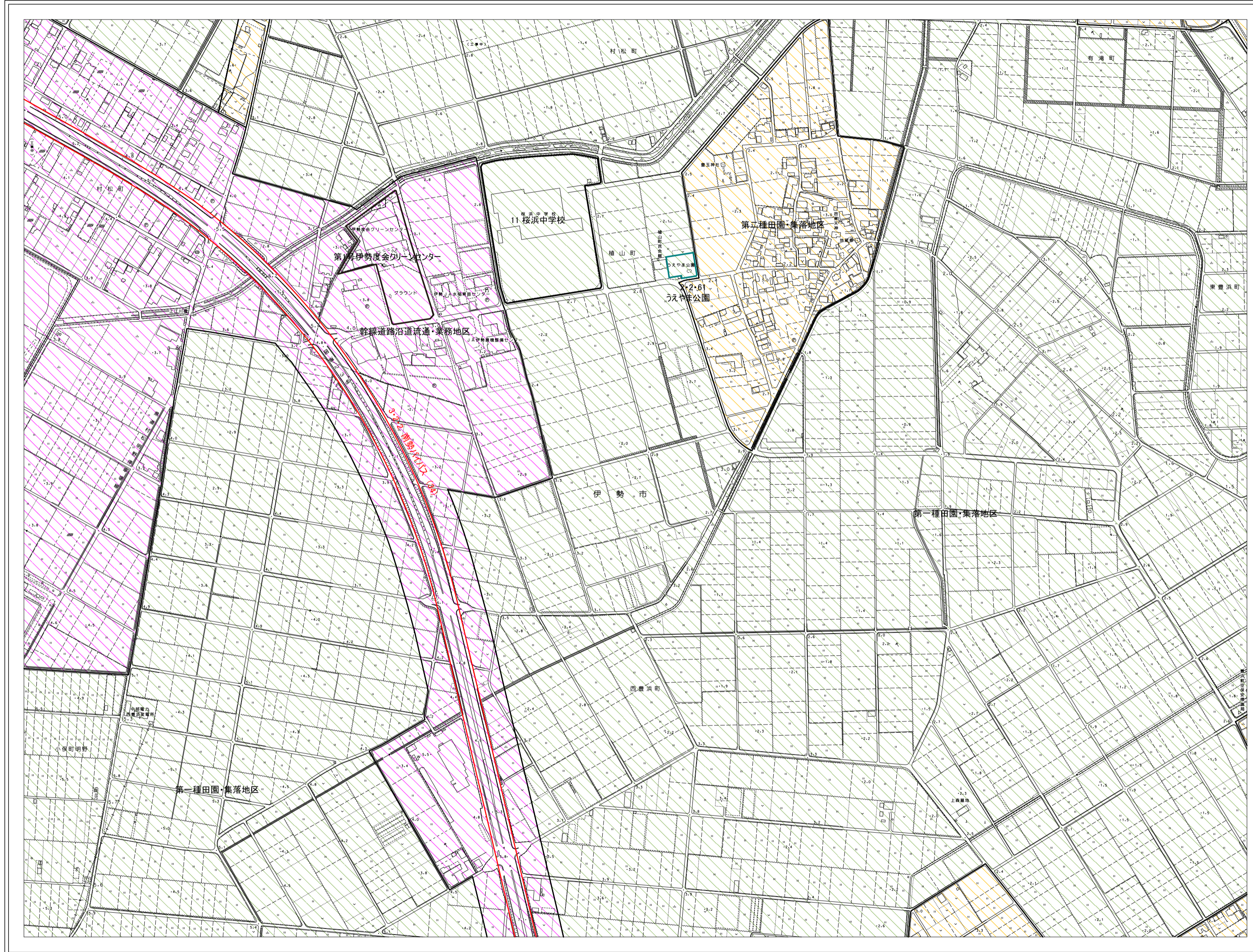


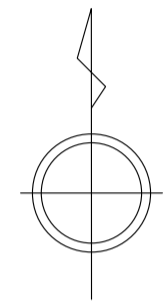
C4  
(PF452)

伊勢市都市計画図



C4  
(PF452)

B3 (PF353)	C3 (PF354)	D3 (PF363)
B4 (PF451)	<b>C4 (PF452)</b>	D4 (PF461)
B5 (PF453)	C5 (PF454)	D5 (PF463)



標示	建蔽率	容積率
行政区画		
都市計画区域		
第一種低層住居専用地域	4/10 5/10 6/10 8/10	10/10
第一種中高層住居専用地域	6/10	20/10
第二種中高層住居専用地域	6/10 8/10	20/10
第一種住居地域	6/10 8/10	20/10
第二種住居地域	6/10 8/10	20/10
準住居地域	6/10	20/10
近隣商業地域	8/10	20/10 30/10
商業地域	8/10	40/10 60/10
準工業地域	5/10	20/10 30/10
工業地域	6/10	20/10
工業専用地域	5/10	20/10
風致地区（建蔽率40%）	4/10	—
高度利用地区	8/10	20/10 60/10
用途地域の指定のない区域の形態制限	6/10 7/10	20/10
<small>建蔽率・容積率欄に示す本市の標準の数値（○囲みの無い数値）以外の数値が指定されている区域</small>		
	8/10	→容積率の標示
	4/10	→建蔽率の標示
特別用途地区		
特定用途制限地域		
自然環境地区		
第一種田園・集落地区		
第二種田園・集落地区		
幹線道路沿道流通・業務地区		
低層住居専用地区		
サンアリーナ周辺地区		
高度地区		
甲種（高さ制限10m）		
乙種（高さ制限20m）		
丙種（高さ制限12m）		
準防火地域		
景観地区		
臨港地区		
都市計画道路		
都市計画公園		
都市計画学校		
ポンプ場・処理場		
市街地再開発事業		
市場		
都市計画病院		